

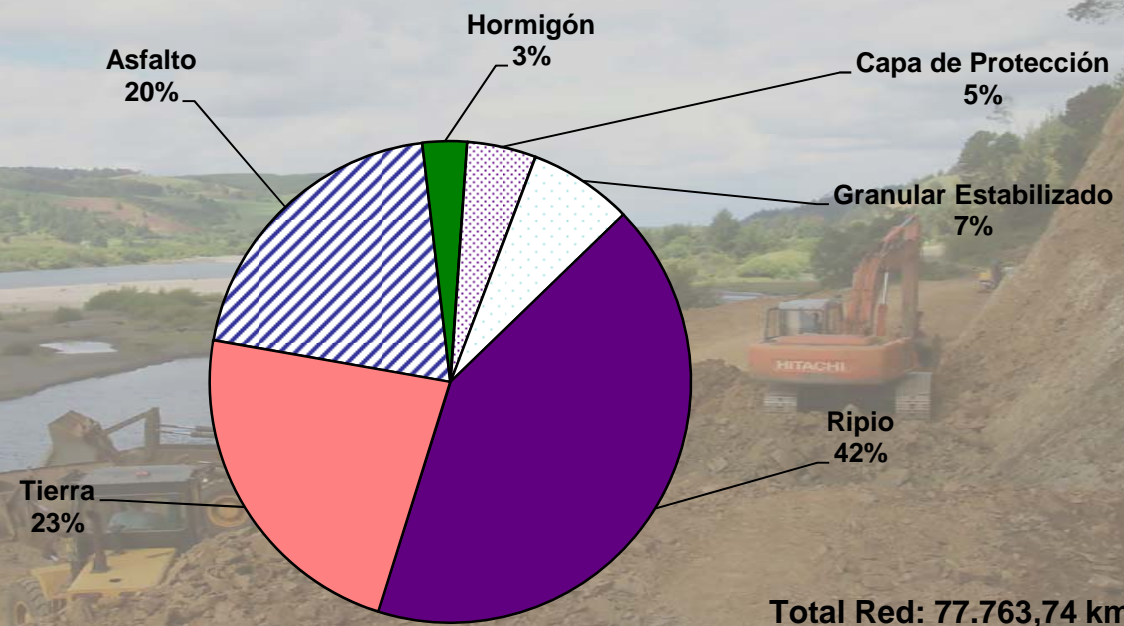
LONGITUD DE CAMINOS RED VIAL NACIONAL, SEGUN REGION Y TIPO DE CARPETA DE RODADURA - DIC. 2010
(Longitud en km)

Región	Red Vial Pavimentada					Red Vial No Pavimentada				Total
						Solución Básica		Ripio	Tierra	
	Asfalto	Hormigón	Asf./Horm.	Asf./Ripio	Horm./Ripio	Capa Protección	Granular Estabilizado			
I	989,47	0,00	0,00	0,00	0,00	47,94	369,15	370,05	1.552,71	3.329,32
II	1.767,47	2,61	0,00	0,00	0,00	79,44	615,05	535,64	2.644,01	5.644,22
III	1.000,73	4,54	0,00	0,00	0,00	116,06	2.130,81	745,23	2.872,22	6.869,59
IV	1.244,61	46,15	9,27	0,00	0,00	48,83	767,01	2.014,14	845,15	4.975,16
V	1.087,47	232,20	25,64	0,00	0,00	970,11	0,00	547,71	298,32	3.161,45
VI	1.080,00	148,49	40,18	0,00	0,00	594,97	0,00	826,00	781,60	3.471,24
VII	1.410,03	152,85	89,30	0,00	0,00	108,07	464,91	3.172,75	1.785,63	7.183,54
VIII	1.953,68	203,57	30,41	0,00	0,00	214,27	119,57	4.872,25	1.877,59	9.271,34
IX	1.395,55	116,92	100,79	0,00	0,00	256,41	361,15	7.272,18	2.502,29	12.005,29
X	1.263,38	156,26	50,14	0,00	0,00	251,03	0,70	5.261,04	445,40	7.427,95
XI	220,19	153,89	0,00	0,00	0,00	19,83	119,68	2.181,62	203,24	2.898,45
XII	26,85	530,59	0,00	0,00	0,00	78,84	202,47	2.309,29	308,50	3.456,54
R.M.	1.110,31	263,86	52,52	0,00	0,00	673,12	6,00	558,04	313,70	2.977,55
XIV	591,92	42,50	100,91	0,00	20,88	102,05	0,00	1.946,44	290,23	3.094,93
XV	431,09	0,20	0,00	0,00	0,00	34,35	308,91	107,64	1.114,98	1.997,17
Total	15.572,75	2.054,63	499,16	0,00	20,88	3.595,32	5.465,41	32.720,02	17.835,57	77.763,74

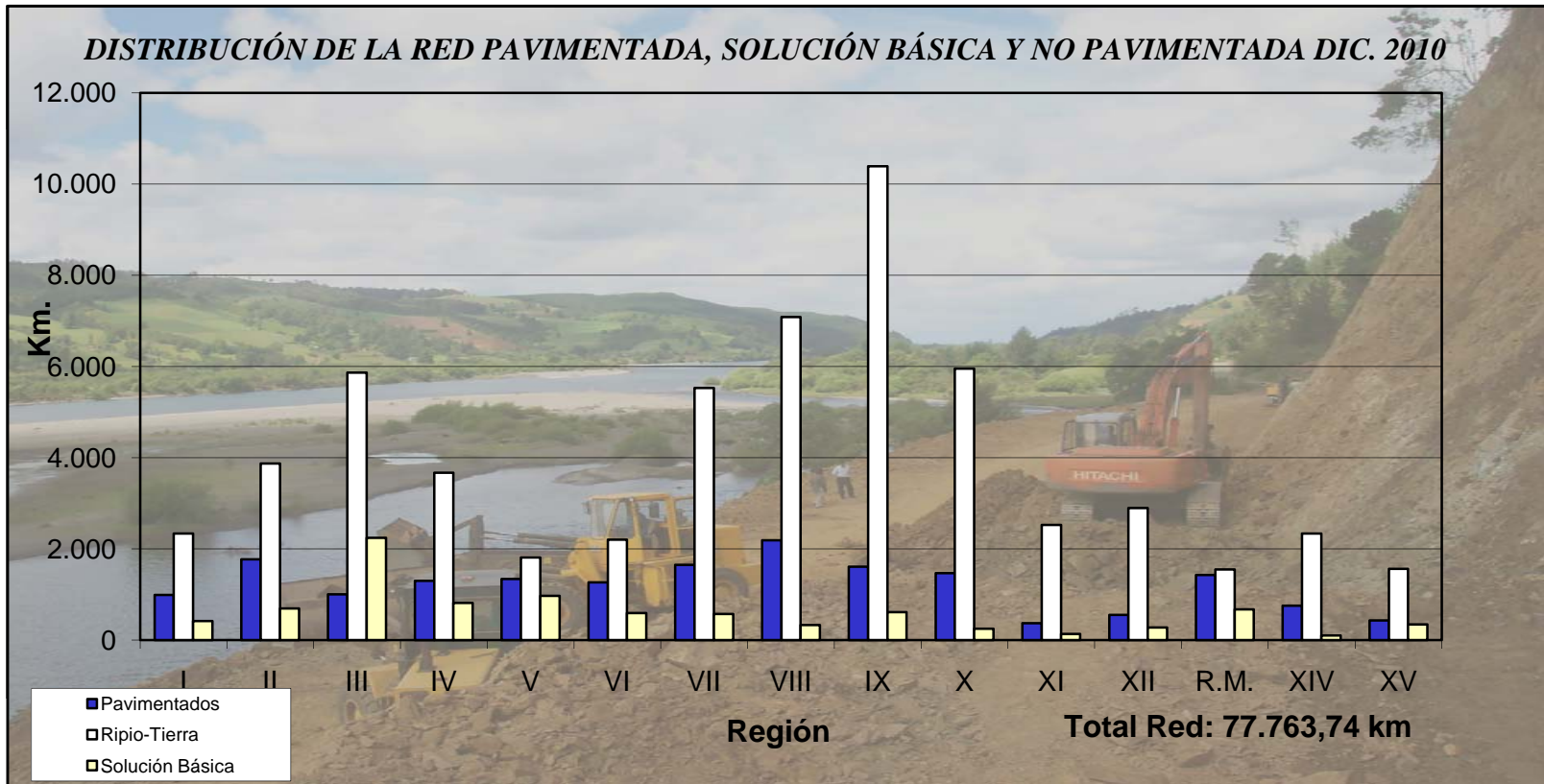
**LONGITUD DE DOBLES CALZADAS SEGUN REGION
Y TIPO DE CARPETA DE RODADURA - DIC. 2010**
(Longitud en km)

Región	Asfalto	Hormigón	Total
I	15,90	0,00	15,90
II	50,47	1,78	52,25
III	24,39	0,00	24,39
IV	275,51	7,87	283,37
V	247,46	33,50	280,95
VI	45,03	89,48	134,50
VII	148,47	49,18	197,65
VIII	306,78	94,12	400,89
IX	176,49	60,49	236,97
X	108,35	27,13	135,48
XI	1,37	2,33	3,70
XII	0,00	6,02	6,02
R.M.	414,98	126,34	541,32
XIV	74,67	58,36	133,02
XV	17,35	0,00	17,35
Total	1.907,19	556,57	2.463,76

DISTRIBUCIÓN DE LA RED VIAL NACIONAL SEGÚN TIPO DE CARPETA DE RODADURA DIC. 2010



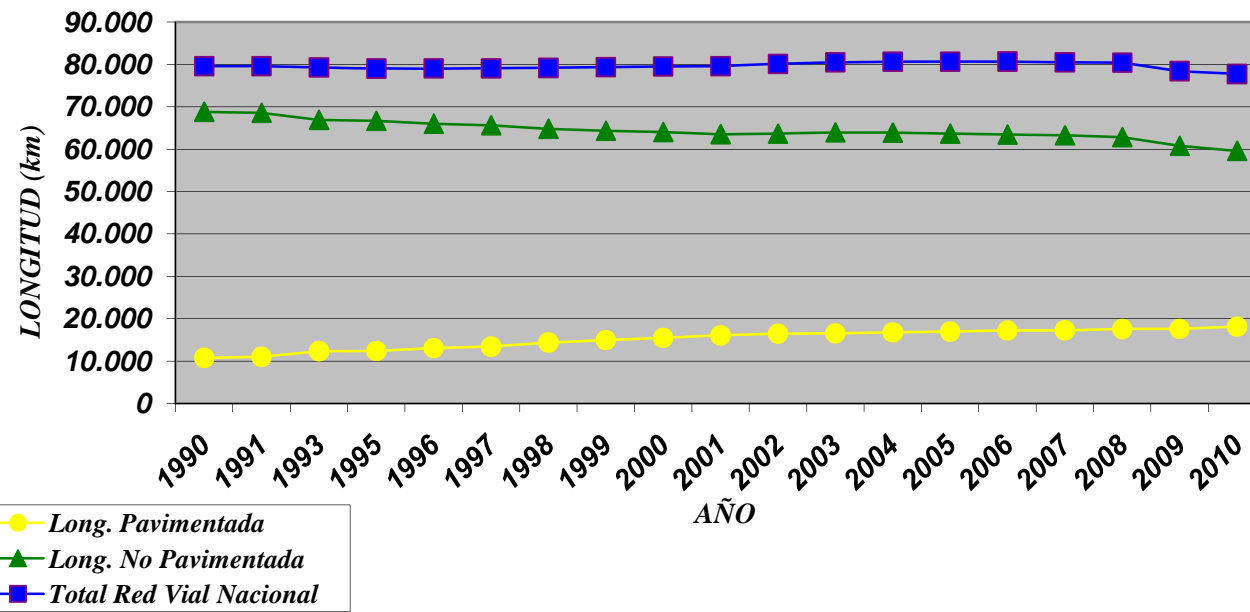
Total Red: 77.763,74 km



EVOLUCIÓN DE CAMINOS PAVIMENTADOS V/S CAMINOS NO PAVIMENTADOS - PERIODO 1990 - 2010
 (Longitud en km)

AÑO	PAVIMENTADOS	NO PAVIMENTADOS	TOTAL
1990	10.758,86	68.834,51	79.593,37
1991	11.000,96	68.592,41	79.593,37
1993	12.350,90	66.941,68	79.292,58
1995	12.379,26	66.653,48	79.032,73
1996	13.049,23	66.019,01	79.068,23
1997	13.415,24	65.662,56	79.077,79
1998	14.389,56	64.809,91	79.199,47
1999	14.972,23	64.381,15	79.353,37
2000	15.463,97	64.056,04	79.520,01
2001	16.056,34	63.548,39	79.604,73
2002	16.463,05	63.658,84	80.121,89
2003	16.551,06	63.953,93	80.504,99
2004	16.785,85	63.886,48	80.672,33
2005	16.967,49	63.683,62	80.651,11
2006	17.205,02	63.489,64	80.694,66
2007	17.256,57	63.271,77	80.528,34
2008	17.557,71	62.885,53	80.443,24
2009	17.609,01	60.815,87	78.424,88
2010	18.147,42	59.616,32	77.763,74

**EVOLUCIÓN RED VIAL PAVIMENTADA V/S NO PAVIMENTADA Y TOTAL PERIODO
1990 - 2010**



RESUMEN DE PASARELAS EN LA RED VIAL NACIONAL
DIC. 2010

Región	N° Pasarelas	Longitud (m) (luz libre)
I	3	162,0
III	3	261,0
IV	20	828,0
V	53	2.631,0
VI	48	2.050,0
VII	66	2.875,0
VIII	62	2.308,2
IX	40	1.748,0
X	60	3.063,5
XI	25	1.777,0
R.M.	172	7.072,0
XIV	15	578,0
Total	567	25.353,7

RESUMEN DE CICLOVIAS EN LA RED VIAL NACIONAL
DIC. 2010

Región	N° Ciclovías	Longitud (km)
I	1	4,20
II	3	7,01
III	4	15,44
IV	1	2,68
V	3	32,80
VI	15	42,64
VII	8	52,13
VIII	5	21,24
IX	9	18,35
XI	2	2,29
R.M.	14	33,92
XIV	2	8,00
Total	67	240,70